



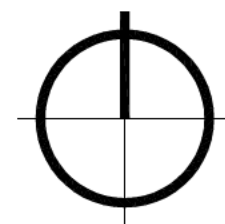
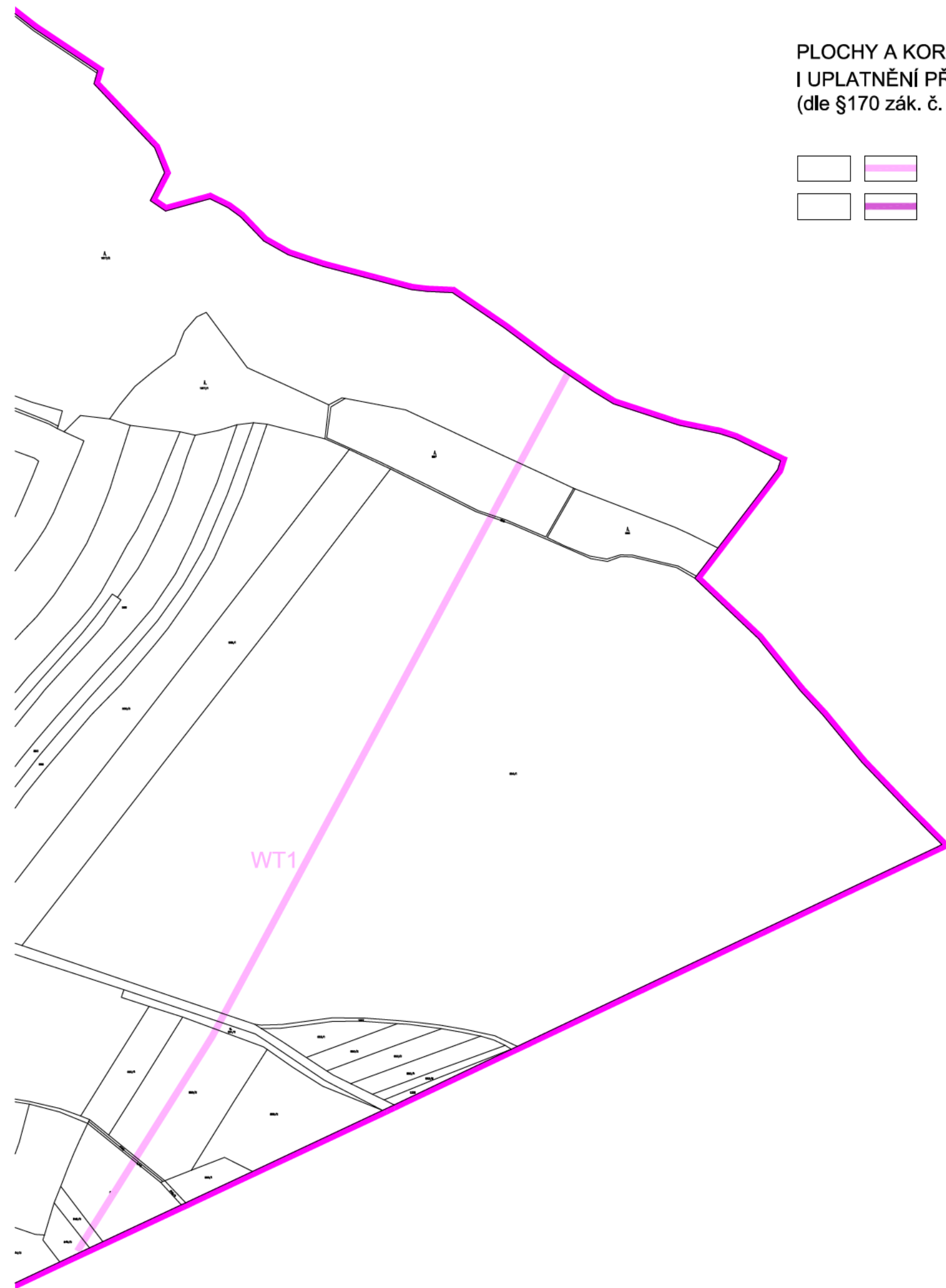


LEGENDA

 HRANICE ŘEŠENÉHO ÚZEMÍ

PLOCHY A KORIDORY S MOŽNOSTÍ VYVLASTNĚNÍ
I UPLATNĚNÍ PŘEDKUPNÍHO PRÁVA
(dle §170 zák. č. 183/2006 Sb. v platném znění)

  NOVÁ TRASA VVN 400 KV
  ZALOŽENÍ PRVKŮ ÚSES



ZÁZNAM O ÚČINNOSTI ÚZEMNĚ PLÁNOVACÍ DOKUMENTACE (ÚPD)	
Název ÚPD	Územní plán Bukovno - Úplné znění po Změně č.2
Označení správního orgánu, který poslední změnu vydal	Zastupitelstvo obce Bukovno
Pořadové číslo poslední změny	2
Datum nabytí účinnosti poslední změny	
Jméno, příjmení, funkce a podpis oprávněné osoby pořizovatele. Otisk úředního razítka	 Petr Holman Starosta obce Bukovno

ÚZEMNÍ PLÁN BUKOVNO		
Stupeň:	Úplné znění po Změně č. 2	
Obec:	Bukovno	Okres: Mladá Boleslav Kraj: Středočeský
Výkonný pořizovatel:	Ing.arch. Martina Bredová	Objednatel: obec Bukovno
Zpracovatel:	Ing. arch. Eva Sommerová Gagarinova 1083, Praha 6, 16500	Projektant: Ing.arch. Jan Procházka
VÝKRES VEŘEJNĚ PROSPĚŠNÝCH STAVEB, OPATŘENÍ A ASANACÍ		
Datum:	11/2018	Měřítko: 1:5000 Číslo: A.5b