



## LEGENDA

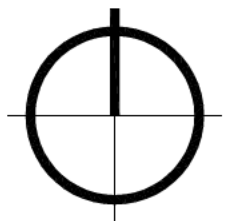
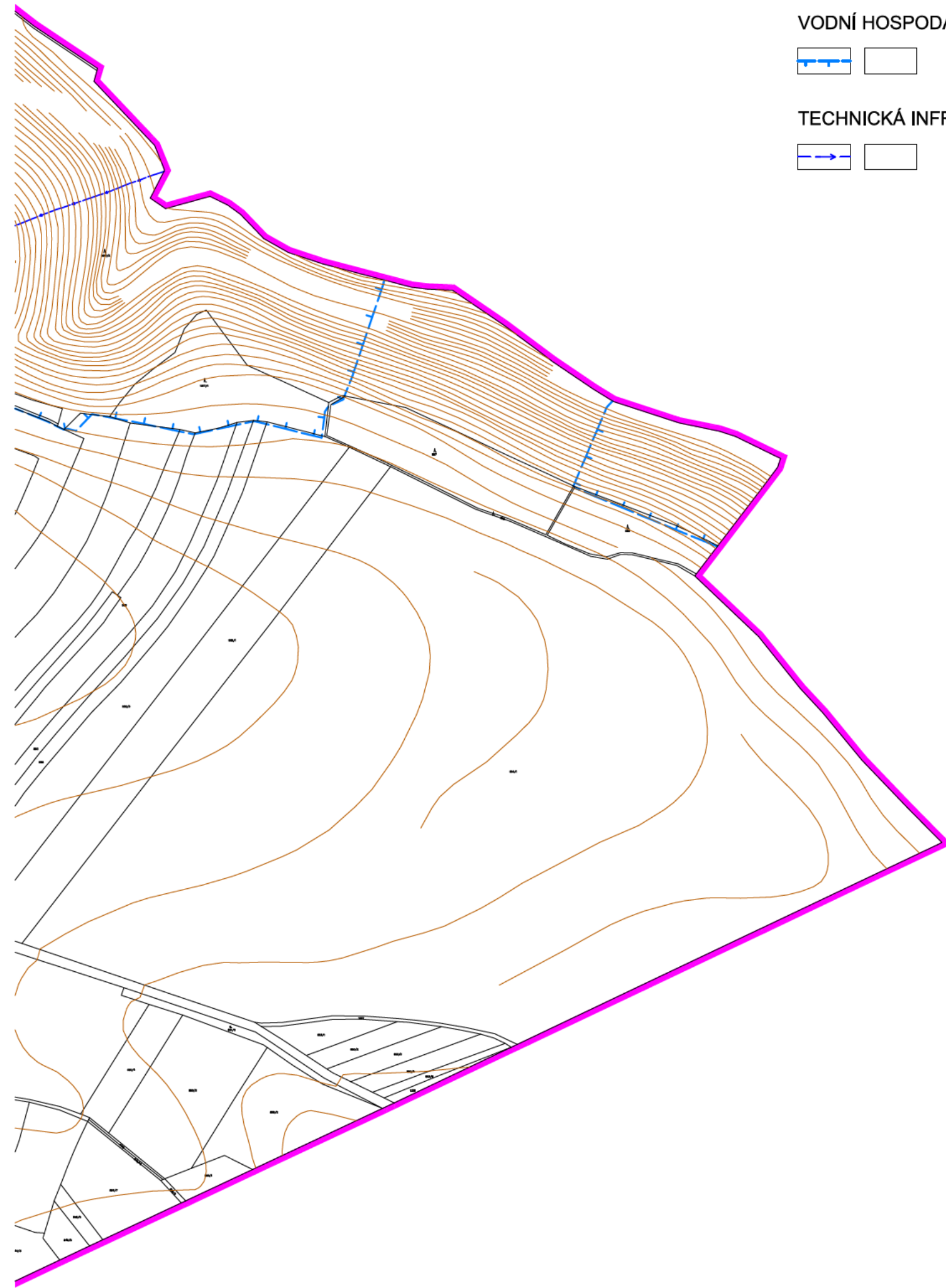
 HRANICE ŘEŠENÉHO ÚZEMÍ

### VODNÍ HOSPODÁŘSTVÍ

  OCHRANNÉ PÁSMO VODNÍHO ZDROJE

### TECHNICKÁ INFRASTRUKTURA

  VODOVODNÍ ŘADY



## ÚZEMNÍ PLÁN BUKOVNO

Stupeň: Úplné znění po Změně č. 2

Obec: Bukovno

Okres: Mladá Boleslav

Kraj: Středočeský

Výkonný pořizovatel: Ing.arch. Martina Bredová

Objednatel: obec Bukovno

Zpracovatel: Ing. arch. Eva Sommerová  
Gagarinova 1083, Praha 6, 16500

Projektant: Ing.arch. Jan Procházka

## VODNÍ HOSPODÁŘSTVÍ

Datum: 11/2018

Měřítko: 1:5000

Číslo: A.3b