





# LEGENDA

 HRANICE ŘEŠENÉHO ÚZEMÍ



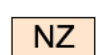



## DOPRAVNÍ INFRASTRUKTURA

  NEZPEVNĚNÉ CESTY A ÚČELOVÉ KOMUNIKACE  
  CYKLISTICKÉ TRASY EVIDOVANÉ

## ÚZEMNÍ SYSTÉM EKOLOGICKÉ STABILITY





  HRANICE BIOCENTER  
  HRANICE BOKORIDORŮ

## PLOCHY S ROZDÍLNÝM VYUŽITÍM ÚZEMÍ

Plochy stabiliz. Plochy navrhov.  
  DOPRAVNÍ INFRASTRUKTURA - SILNIČNÍ  
  PLOCHY ZEMĚDĚLSKÉ  
  PLOCHY LESNÍ

## LIMITY VYUŽITÍ ÚZEMÍ

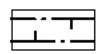

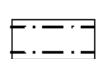

### PŘÍRODNÍ LIMITY

  OCHRANNÁ ZÓNA NRBK  
  OCHRANNÉ PÁSMO LESA







### VODNÍ HOSPODÁŘSTVÍ

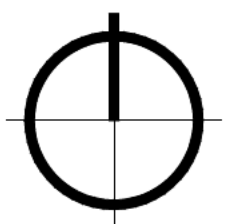
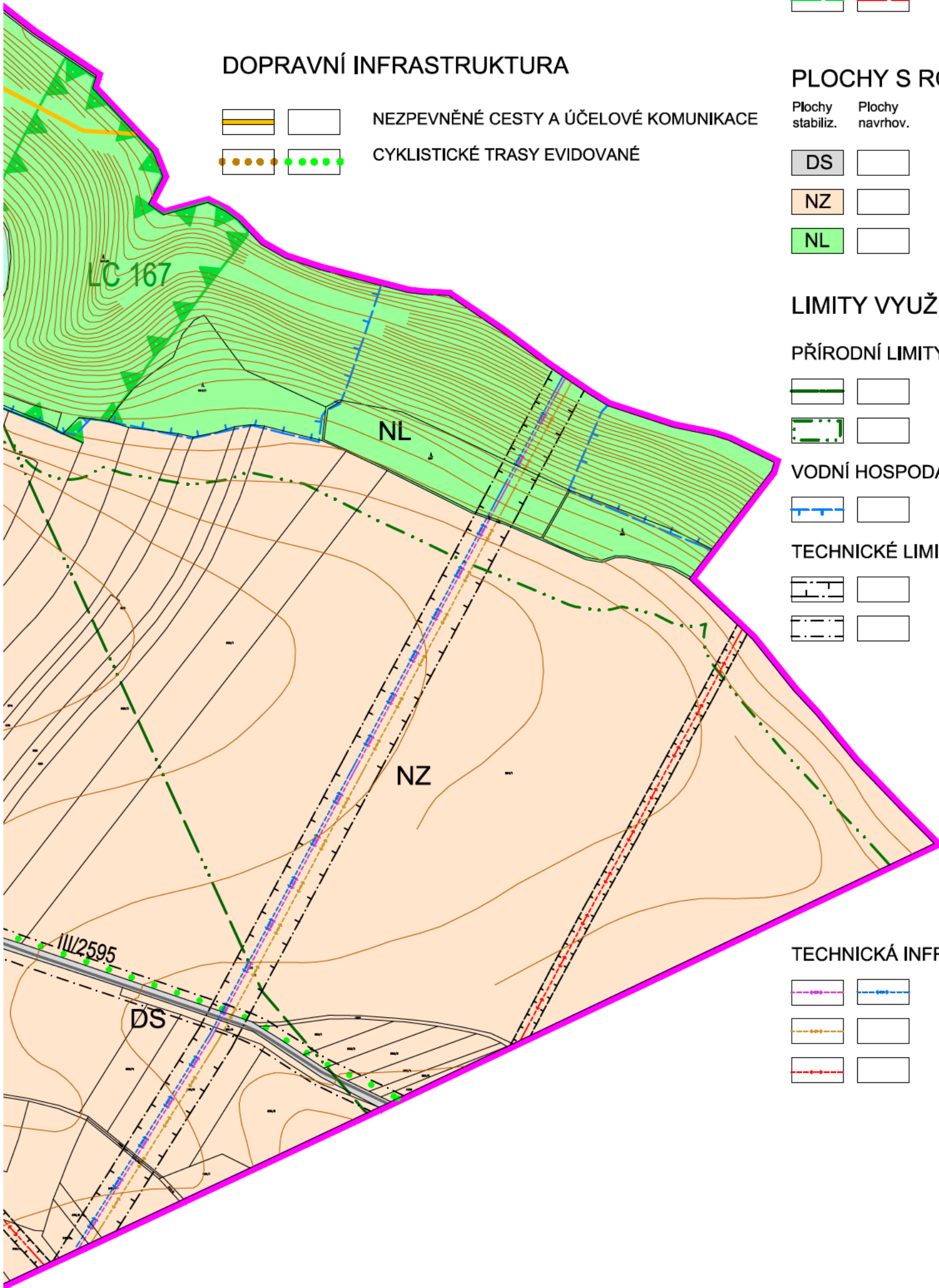
  OCHRANNÉ PÁSMO VODNÍHO ZDROJE

### TECHNICKÉ LIMITY

  OCHRANNÁ PÁSMA TECHNICKÉ INFRASTRUKTURY  
  OCHRANNÁ PÁSMA DOPRAVNÍ INFRASTRUKTURY

### TECHNICKÁ INFRASTRUKTURA

  NADZEMNÍ ELEKTRICKÉ VEDENÍ VVN 400 KV  
  NADZEMNÍ ELEKTRICKÉ VEDENÍ VVN 220 KV  
  NADZEMNÍ ELEKTRICKÉ VEDENÍ VN 22 KV



ZÁZNAM O ÚČINNOSTI ÚZEMNĚ PLÁNOVACÍ DOKUMENTACE (ÚPD)	
Název ÚPD	Územní plán Bukovno - Úplné znění po Změně č.2
Označení správního orgánu, který poslední změnu vydal	Zastupitelstvo obce Bukovno
Pořadové číslo poslední změny	2
Datum nabytí účinnosti poslední změny	
Jméno, příjmení, funkce a podpis oprávněné osoby pořizovatele. Otisk úředního razítka	Petr Holman Starosta obce Bukovno

ÚZEMNÍ PLÁN BUKOVNO		
Stupeň:	Úplné znění po Změně č. 2	
Obec:	Bukovno	Okres: Mladá Boleslav
		Kraj: Středočeský
Výkonný pořizovatel:	Ing.arch. Martina Bredová	Objednatel: obec Bukovno
Zpracovatel:	Ing. arch. Eva Sommerová Gagarinova 1083, Praha 6, 16500	Projektant: Ing.arch. Jan Procházka
KOORDINAČNÍ VÝKRES		
Datum:	11/2018	Měřítko: 1:5000
		Číslo: B.6b