





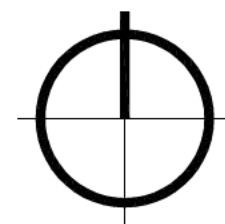


LEGENDA

-  hranice řešeného území
-  hranice zastavěného území k 1.11.2017
-  hranice zastavitelného území
-  hranice přestavbového území
-  zastavěné území
-  plochy kde změny prověří územní studie



ÚZEMNÍ PLÁN BUKOVNO		
Stupeň: Úplné znění po Změně č.2		
Obec: Bukovno	Okres: Mladá Boleslav	Kraj: Středočeský
Výkonný pořizovatel: Ing.arch. Martina Bredová	Objednatel: obec Bukovno	
Zpracovatel: Ing. arch. Eva Sommerová Gagarinova 1083, Praha 6, 16500	Projektant: Ing.arch. Jan Procházka	
VÝKRES ZÁKLADNÍHO ČLENĚNÍ		
Datum: 11/2018	Měřítko: 1:5000	Číslo: A1b