










## LEGENDA

-  HRANICE ŘEŠENÉHO ÚZEMÍ  
 ZASTAVĚNÉ ÚZEMÍ K 1.11.2017





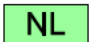

## DOPRAVNÍ INFRASTRUKTURA

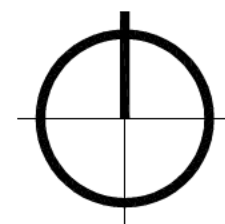
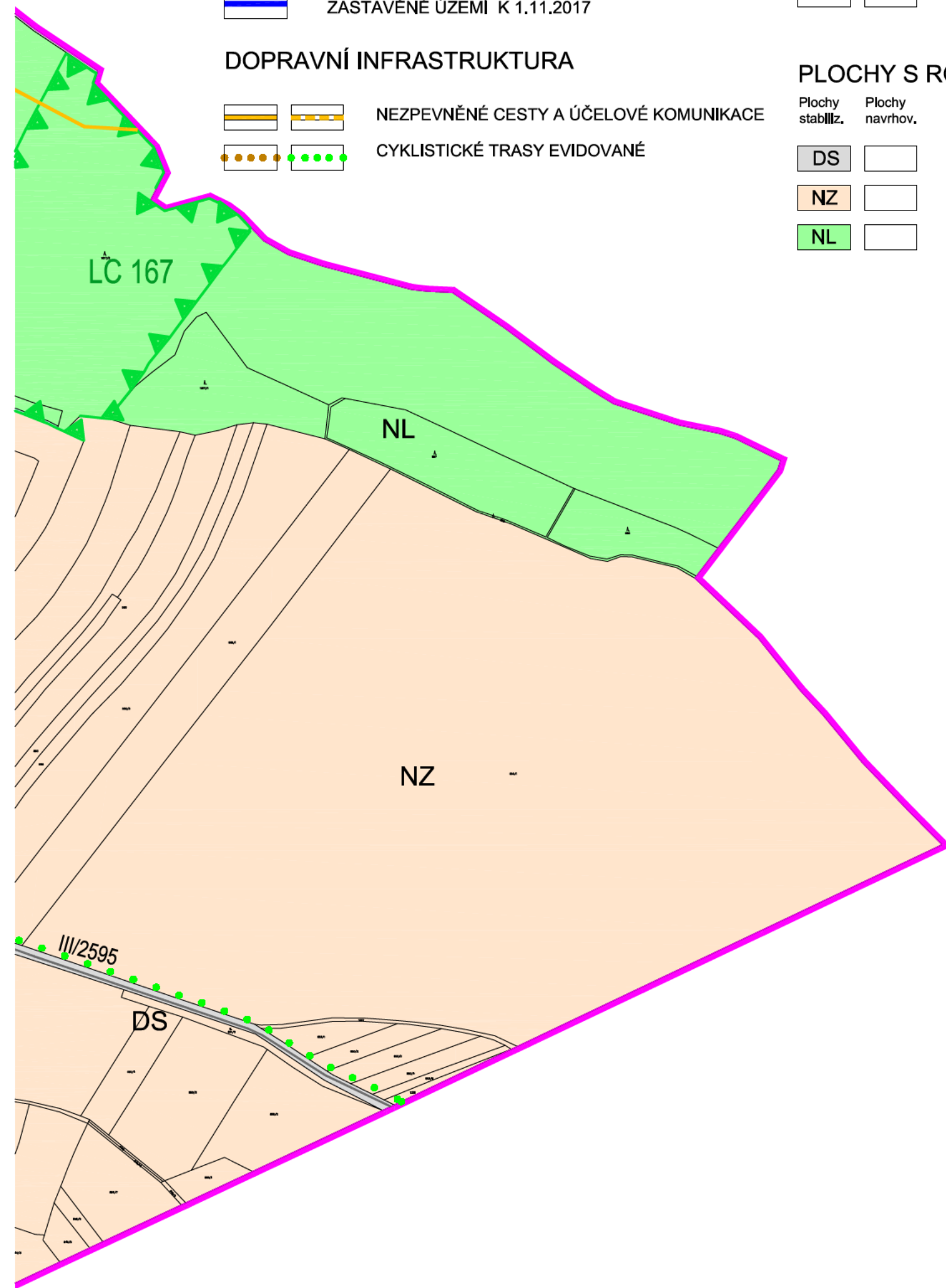
-   NEZPEVNĚNÉ CESTY A ÚČELOVÉ KOMUNIKACE  
  CYKLISTICKÉ TRASY EVIDOVANÉ

## ÚZEMNÍ SYSTÉM EKOLOGICKÉ STABILITY

-   HRANICE BIOCENTER  
  HRANICE BOKORIDORŮ

## PLOCHY S ROZDÍLNÝM VYUŽITÍM ÚZEMÍ

- Plochy stabiliz.    Plochy návrhov.  
  DOPRAVNÍ INFRASTRUKTURA - SILNIČNÍ  
  PLOCHY ZEMĚDĚLSKÉ  
  PLOCHY LESNÍ



ZÁZNAM O ÚČINNOSTI ÚZEMNĚ PLÁNOVACÍ DOKUMENTACE (ÚPD)	
Název ÚPD	Územní plán Bukovno - Úplné znění po Změně č.2
Označení správního orgánu, který poslední změnu vydal	Zastupitelstvo obce Bukovno
Pořadové číslo poslední změny	2
Datum nabytí účinnosti poslední změny	
Jméno, příjmení, funkce a podpis oprávněné osoby pořizovatele. Otisk úředního razítka	          Petr Holman Starosta obce Bukovno

ÚZEMNÍ PLÁN BUKOVNO		
Stupeň:	Úplné znění po Změně č.2	
Obec:	Bukovno	Okres: Mladá Boleslav    Kraj: Středočeský
Výkonný pořizovatel:	Ing.arch. Martina Bredová	Objednatel: obec Bukovno
Zpracovatel:	Ing. arch. Eva Sommerová Gagarinova 1083, Praha 6, 16500	Projektant: Ing.arch. Jan Procházka
<b>HLAVNÍ VÝKRES</b>		
Datum:	11/2018	Měřítko: 1:5000    Číslo: A.2b