





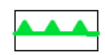



LEGENDA

 HRANICE ŘEŠENÉHO ÚZEMÍ





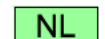

DOPRAVNÍ INFRASTRUKTURA

  NEZPEVNĚNÉ CESTY A ÚČELOVÉ KOMUNIKACE
  CYKLISTICKÉ TRASY EVIDOVANÉ

ÚZEMNÍ SYSTÉM EKOLOGICKÉ STABILITY





  HRANICE BIOCENTER
  HRANICE BOKORIDORŮ

PLOCHY S ROZDÍLNÝM VYUŽITÍM ÚZEMÍ

Plochy stabiliz. Plochy navrhov.
  DOPRAVNÍ INFRASTRUKTURA - SILNIČNÍ
  PLOCHY ZEMĚDĚLSKÉ
  PLOCHY LESNÍ

LIMITY VYUŽITÍ ÚZEMÍ

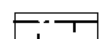

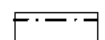

PŘÍRODNÍ LIMITY

  OCHRANNÁ ZÓNA NRBK
  OCHRANNÉ PÁSMO LESA







VODNÍ HOSPODÁŘSTVÍ

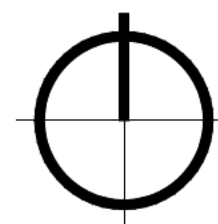
  OCHRANNÉ PÁSMO VODNÍHO ZDROJE

TECHNICKÉ LIMITY

  OCHRANNÁ PÁSMA TECHNICKÉ INFRASTRUKTURY
  OCHRANNÁ PÁSMA DOPRAVNÍ INFRASTRUKTURY

TECHNICKÁ INFRASTRUKTURA

  NADZEMNÍ ELEKTRICKÉ VEDENÍ VVN 400 KV
  NADZEMNÍ ELEKTRICKÉ VEDENÍ VVN 220 KV
  NADZEMNÍ ELEKTRICKÉ VEDENÍ VN 22 KV



ZÁZNAM O ÚČINNOSTI ÚZEMNĚ PLÁNOVACÍ DOKUMENTACE (ÚPD)

Název ÚPD Změna č. 2 ÚP Bukovno

Označení správního orgánu, který poslední změnu vydal Zastupitelstvo obce Bukovno

Datum nabytí účinnosti

Jméno, příjmení, funkce a podpis oprávněné osoby pořizovatele.
Otisk úředního razítka

Petr Holman
Starosta obce Bukovno

ÚZEMNÍ PLÁN BUKOVNO ZMĚNA Č.2

Stupeň: Změna č. 2 po veřejném projednání

Obec: Bukovno Okres: Mladá Boleslav Kraj: Středočeský

Výkonný pořizovatel: Ing.arch. Martina Bredová Objednatel: obec Bukovno

Zpracovatel: Ing. arch. Eva Sommerová Projektant: Ing.arch. Jan Procházka
Gagarinova 1083, Praha 6, 16500

KOORDINAČNÍ VÝKRES

Datum: 10/2018

Měřítko: 1:5000

Číslo: B.6b